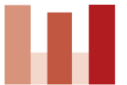




Inštitut za ekonomska raziskovanja
Institute for Economic Research

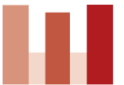
OKROGLA MIZA: OBMEJNA PROBLEMSKA OBMOČJA – RAZVOJNI IZZIV

Damjan Kavaš, Inštitut za ekonomska raziskovanja, Ljubljana

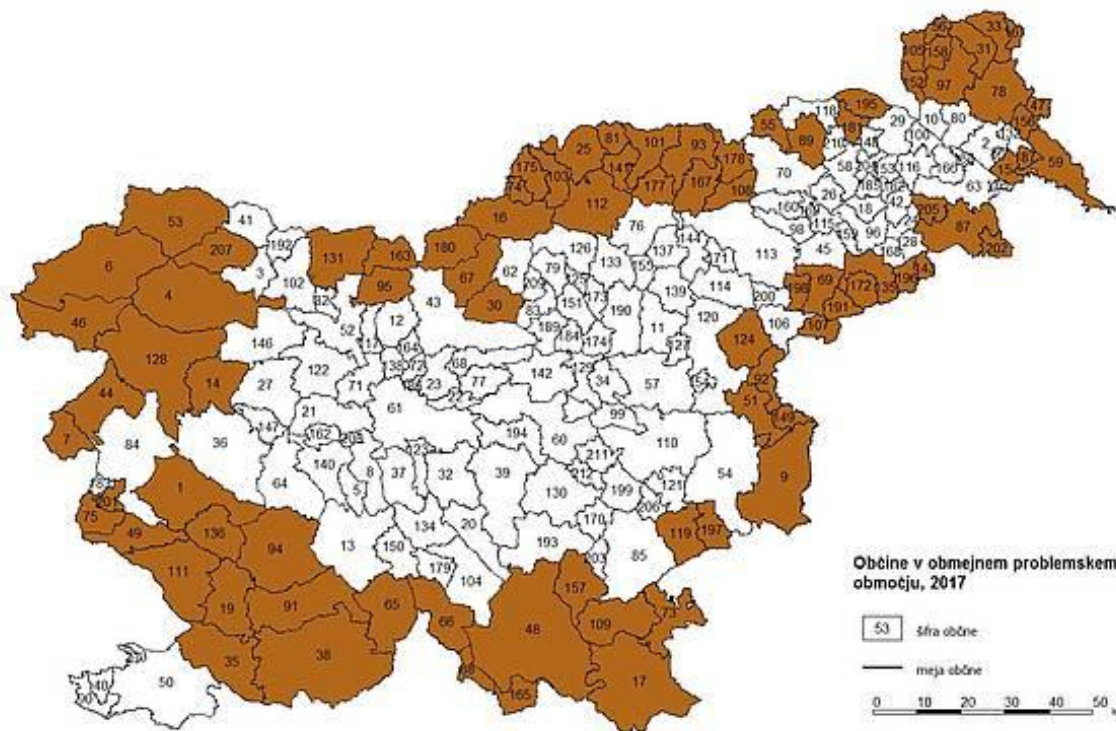


OBMEJNA PROBLEMSKA OBMOČJA

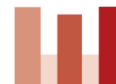
- Obmejna problemska območja obsegajo obmejne občine in občine, ki neposredno mejijo na obmejne občine (ZSRR-2, Uredba o določitvi obmejnih problemskih območij).
- Obmejne občine so v skladu z ZSRR-2 občine, v katerih več kakor 50 odstotkov prebivalcev živi v **10-kilometrskem obmejnem pasu** in ki imajo **primanjkljaj delovnih mest** ter **podpovprečno gostoto poselitve**. Pri občinah, ki neposredno mejijo na obmejne občine, se kot merilo za vključitev v obmejna problemska območja upošteva **več kot 45 minutna povprečna dostopnost** do najbližjega priključka avtoceste ali hitre ceste ali visok delež površine vključene v območje **Nature 2000**.
- Med obmejna problemska območja se uvrščajo tudi občine, ki imajo koeficient razvitosti občin po zakonu, ki ureja financiranje občin, manjši od 0,90, če mejijo na obmejne občine ali občine, ki neposredno mejijo na obmejne občine.



IZHODIŠČA

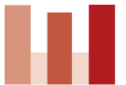


Vr: GURS, SURS, avtorica Janja Pečar, UMAR.



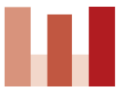
IZHODIŠČA

- 85 občin je skladno z ZSRR-2 opredeljenih kot obmejna problemska območja.
- Pokrivajo slabo polovico slovenskega ozemlja, na kateri prebiva dobra petina vseh prebivalcev Slovenije.
- Nezanemarljiva je tudi njihova gospodarska vloga, saj tam deluje 12,2 % gospodarskih družb, ki zaposlujejo 12,1 % zaposlenih v gospodarskih družbah (podatki za 2014).



IZHODIŠČA

Tako obseg obmejnih problemskih območij, delež tam živečega prebivalstva, pa tudi delež tamkajšnjih gospodarskih družb in delovnih mest nakazujejo na to, da so ta območja z vidika kohezivnosti državnega ozemlja pomembna.





***The problem is territorial:
places matter! We need better,
not more, not less policy.
The welfare of the places that
matter depends on the welfare of
the places that don't matter.***

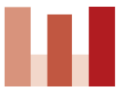
Andrés Rodríguez-Pose
Professor of Economic Geography
London School of Economics, United Kingdom

#SmartSpecialisation



IZHODIŠČA

- **tehnološki preboji** (avtomatizacija, umetna inteligenca, robotika, big data, biotehnologija, novi materiali ...);
- **demografske spremembe** (spremembe v velikosti, prostorski porazdelitvi in v starostni strukturi prebivalstva);
- **hitra urbanizacija** (hitra rast mest, mesta kot vir delovnih mest);
- **spremembe v porazdelitvi gospodarske moči** (hitra rast nekaterih držav, zaradi erozije srednjega razreda, dohodkovne neenakosti in izgube delovnih mest ter avtomatizacije povečano tveganje socialnih nemirov v razvitih državah);
- **pomanjkanje naravnih virov in podnebne spremembe** (alternativni viri energije, prestrukturiranje energetike, novi koncepti razvoja proizvodov, ponovna uporaba).

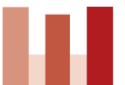


TEMELJNO VPRAŠANJE

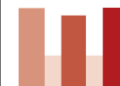
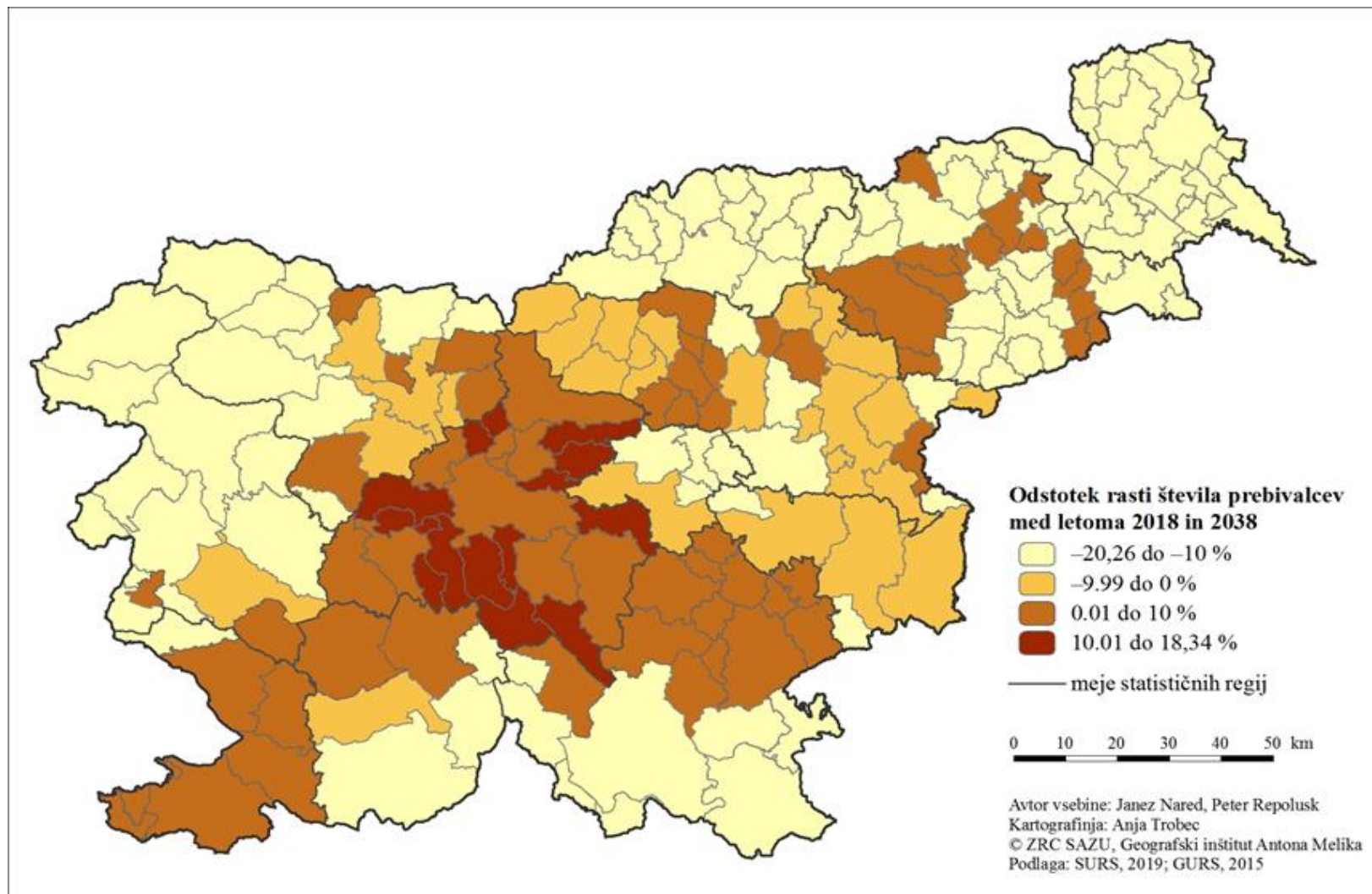
Kakšna je vloga/pomen obmejnih (problemskih) območij za gospodarski, družbeni, politični, okoljski ... razvoj Slovenije?

Zanimajo nas:

- 1. STANJE**
- 2. PERSPEKTIVE**
- 3. REŠITVE**

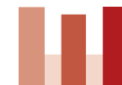


PREDVIDEN DEMOGRAFSKI RAZVOJ DO LETA 2038



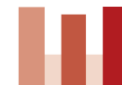
SODELUJOČI

- **Blanka Bartol, MOP; Direktorat za prostor, graditev in stanovanja, Sektor za strateški prostorski razvoj**
- **Tatjana Mizori Zupan, MJU; Direktorat za informacijsko družbo in informatiko, Urad za razvoj digitalnih rešitev**
- **Karmen Sonjak, RRA GIZ, direktorica RRA Koroške**
- **Marko Drogenik, MGRT; Generalni direktor Direktorata za regionalni razvoj**
- **Uroš Brežan, Skupnost občin Slovenije; dolgoleten župan Občine Tolmin**
- **mag. Darko Čander, MZ; Sektor za sistem nujne medicinske pomoči in katastrofno medicino**
- **dr. Simon Kušar, FF; izredni profesor na Oddelku za geografijo FF UL**
- **Jože Vojković, MJU; Urad za informacijsko družbo Direktorata za informacijsko družbo in informatiko**



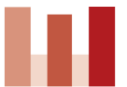
VPRAŠANJE 1

- **Kateri so po vašem mnenju glavni problemi obmejnih problemskih območij?**
- **Ali se vsa obmejna problemska območja srečujejo s podobnimi problemi, ali pa bi glede na naravo problemov obmejna problemska območja lahko združili v več skupin?** Npr. obmejna problemska območja ob avstrijski meji imajo mogoče drugačne probleme kot obmejna problemska območja ob hrvaški ali madžarski meji. Prav tako imajo mogoče obmejna problemska območja, ki so bližje regionalnim središčem, drugačne probleme kot tista, ki niso.



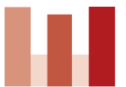
VPRAŠANJE 2

- **Kakšen bo po vašem mnenju razvoj obmejnih problemskih območij v naslednjih 10-20 letih, če se država ne bo resneje lotila reševanja problematike obmejnih problemskih območij?**



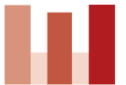
VPRAŠANJE 3

- **Kateri ukrepi bi bili po vašem mnenju potrebni za blaženje težav in hitrejši razvoj obmejnih problemskih območij, tako na področju posameznih ministrstev kot tudi z vidika medresorskega sodelovanja, torej medresorsko usklajen pristop?**
- **Ali imajo sektorji posebej opredeljene cilje in instrumente za obmejna območja?**



VPRAŠANJE 4

- **Kateri ukrepi se bodo po vašem mnenju izvedli v naslednjih letih?**
- **Ali je usmerjenost na problemska obmejna področja ustrezen odziv na reševanje regionalnih problemov ali pa bi potrebovali še ostale ukrepe?**
- **Ali bi bilo možno problematiko obmejnih problemskih območij reševati preko ostalih ukrepov regionalne politike?**





Vir: <http://businessbasecamp.eu/quote-of-the-week-26-2/>

